LEGENDA

Dati del lotto di terreno:

FG.27 P.lla 5322 mq 1.145

FG.27 p.lla 583 mq 3.214

FG.27 p.lla 707 mq 2.316

FG.27 p.lla 5357 mq 2.599

TOTALE MQ 9.274,00

Sup. coperta mq 9.274/20 = mq 463,70

VOLUME 0,03 mc/mq x mq 9.274 = mc 278,22

Tutte le particelle sono esterne al perimetro urbano.

IL FRONTE DEL FIUME è DI CIRCA 88m.

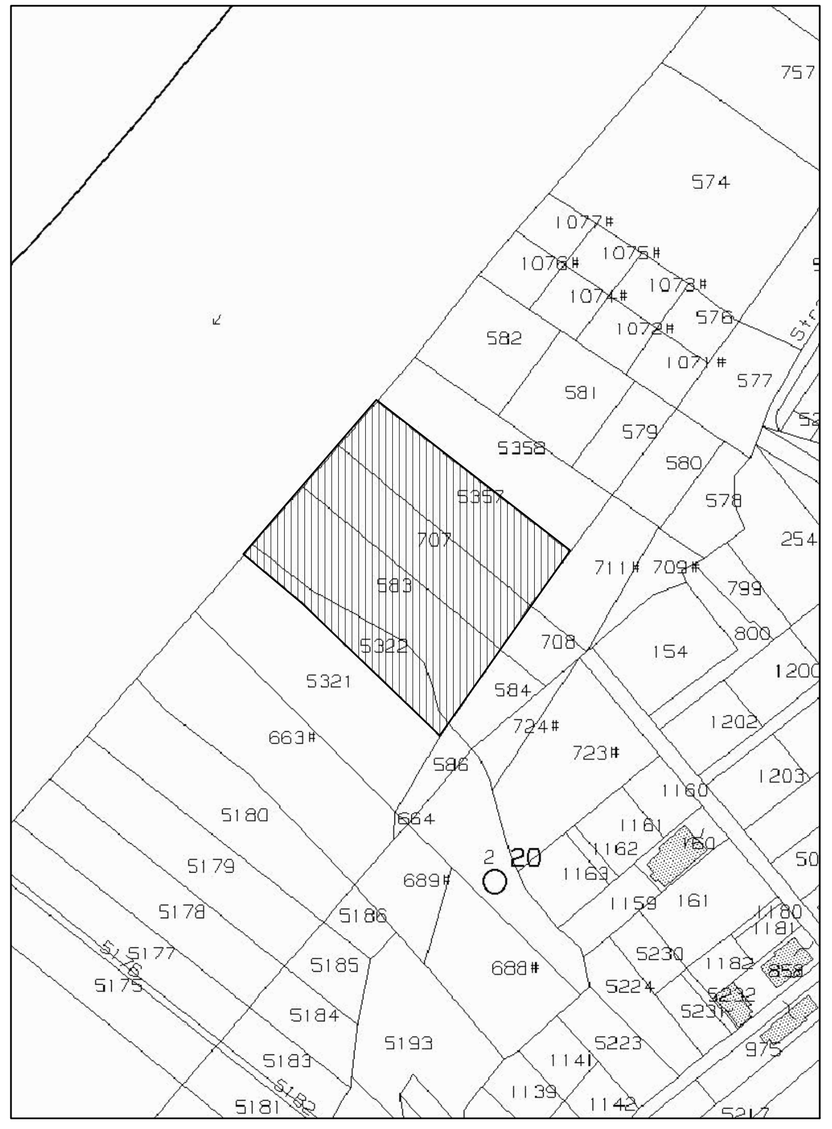

STRALCIO CATASTALE FG. 27 P.LLE 5322, 583, 707 E 5357

SCALA 1: 2000

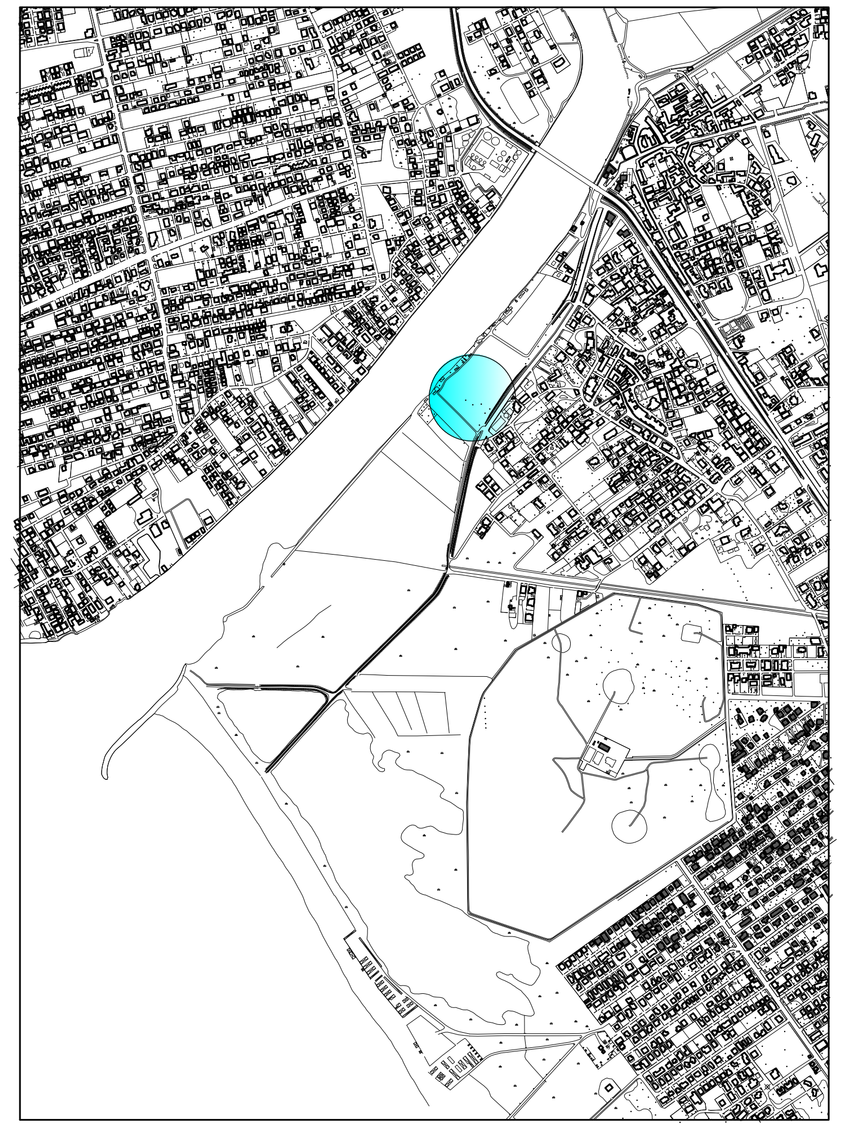

STRALCIO AEREOFOTOGRAMMETRICO

SCALA 1: 5000

INTERVENTO DI DIFESA SPONDALE CON UTILIZZO DI TRONCHI IN LEGNO POSTI LUNGO IL FRONTE DI ML 88,00

PARTICOLARE FRONTALE DELLA PALIFICATA

SCALA 1:25

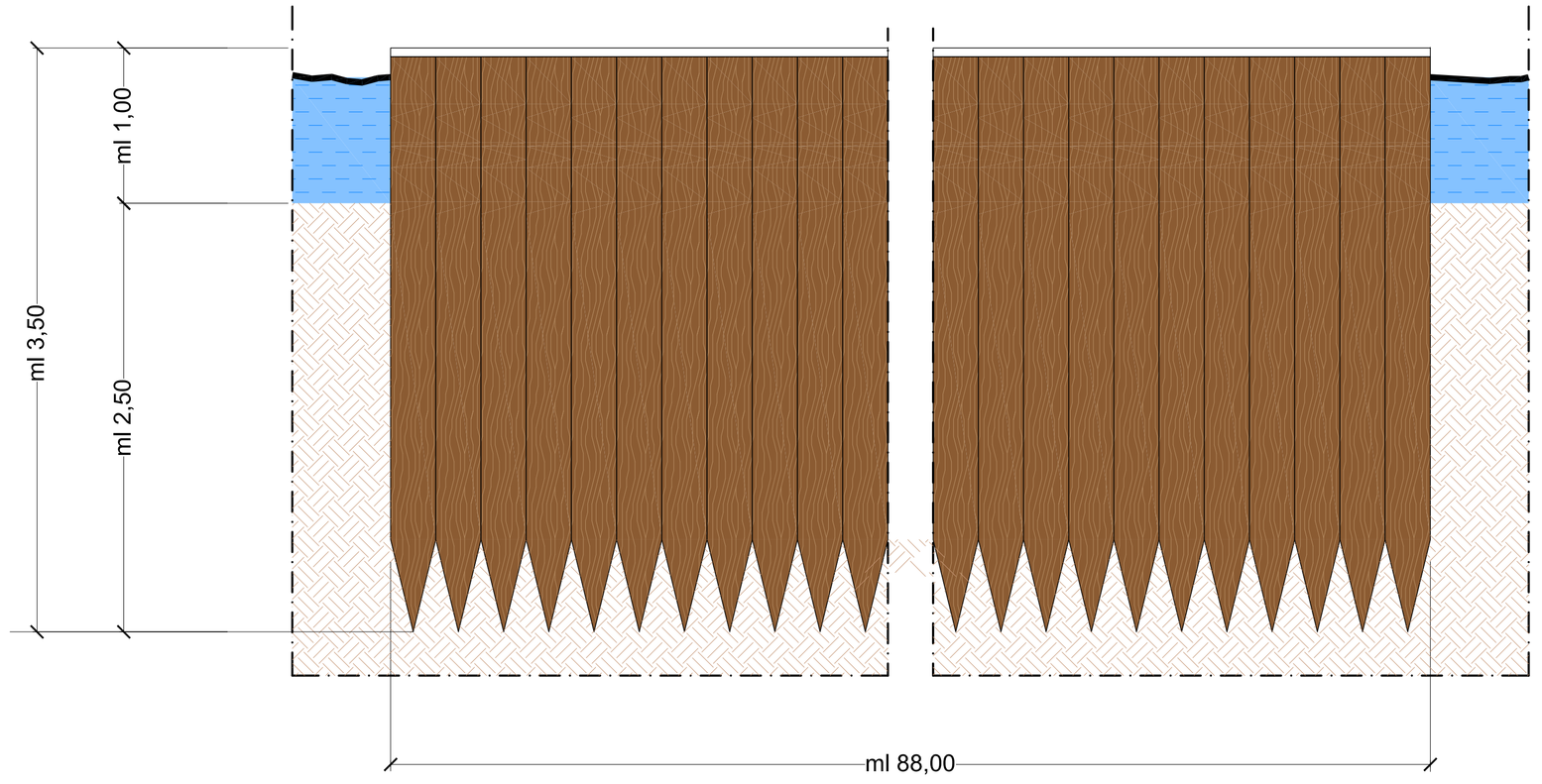

SEZIONE

SCALA 1:25

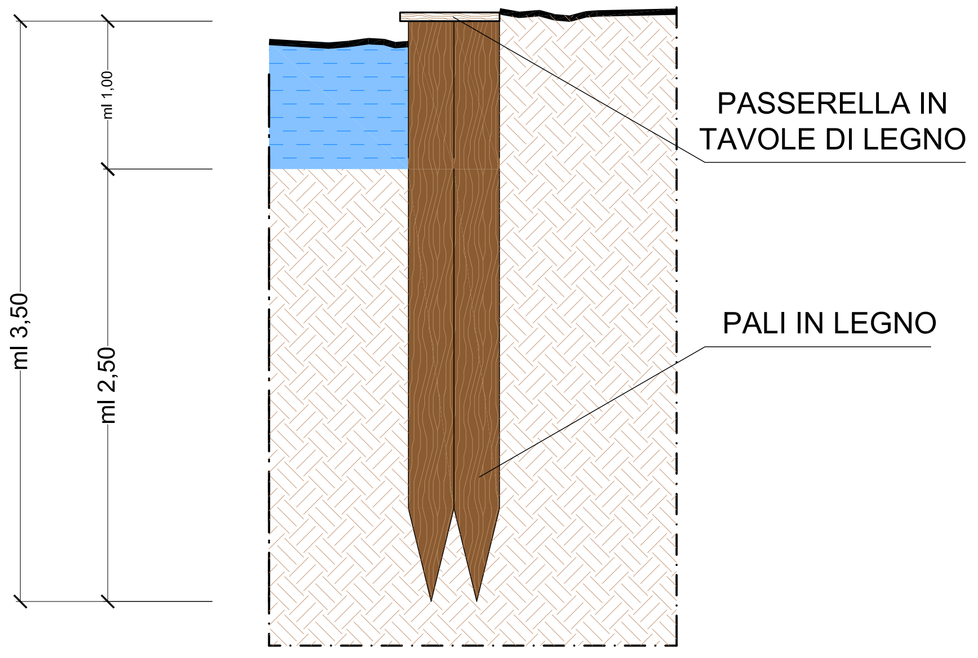

DELIMITAZIONE DEL LOTTO DI TERRENO DAI FONDI LIMITROFI

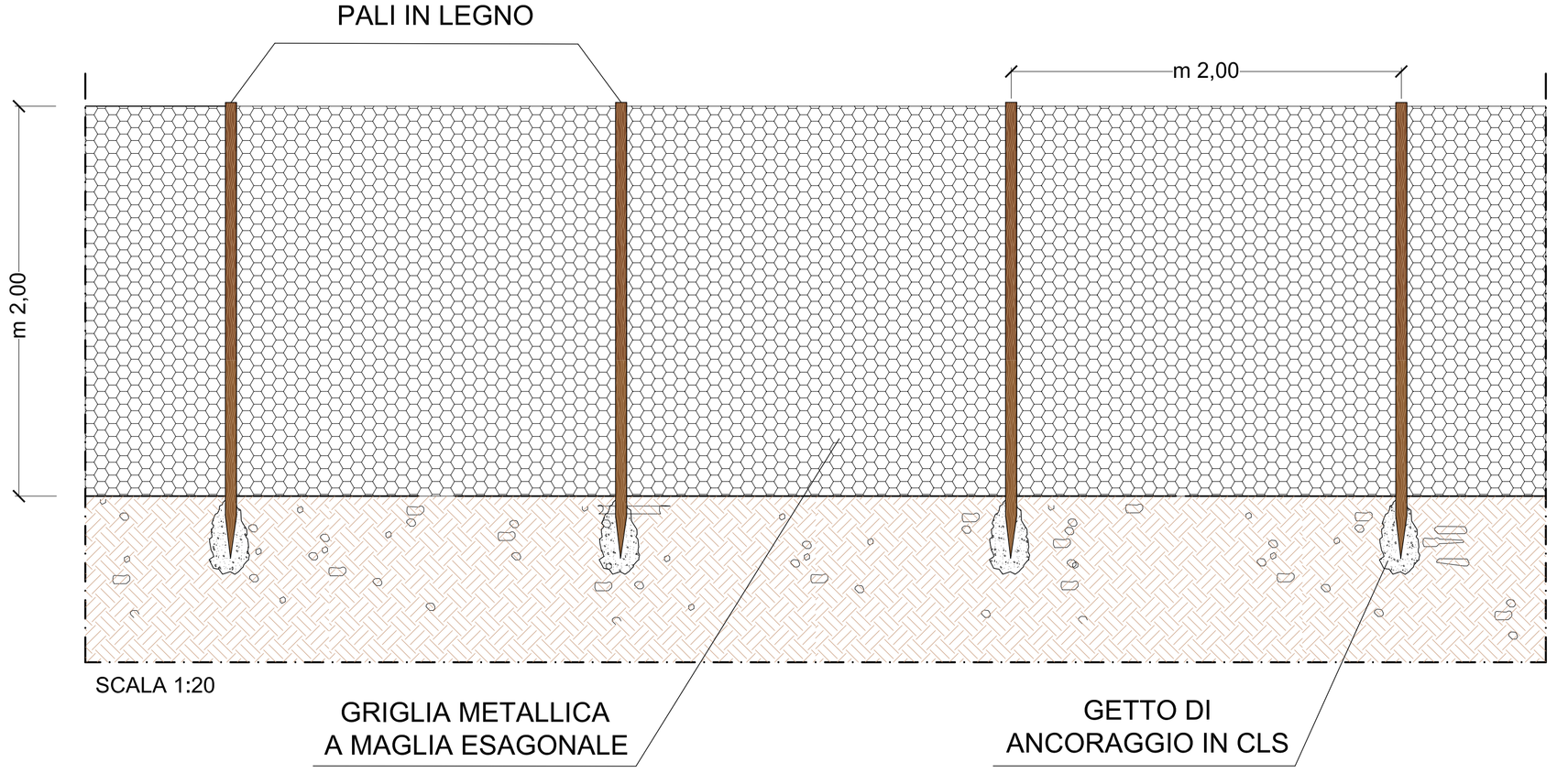

SCALA 1:20

SCALA 1:20

PIANTA

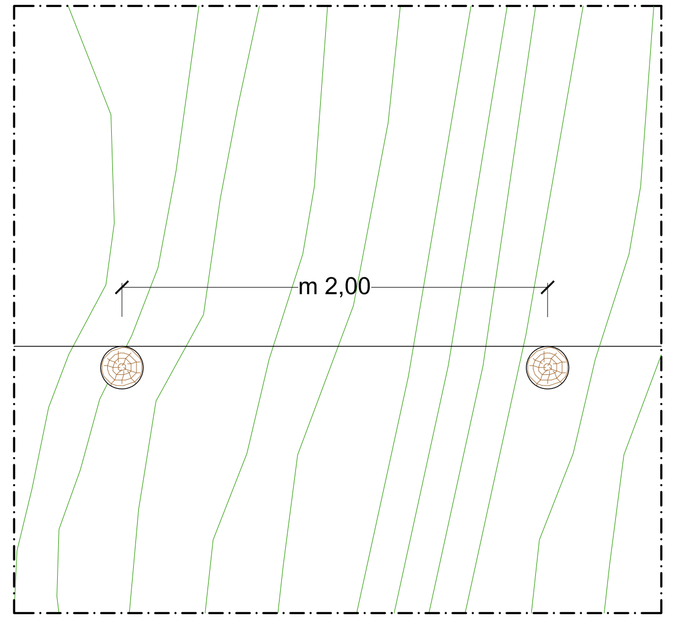

PARTICOLARE DELLA RECINZIONE
CON PALI IN LEGNO E PANNELLI METALLICI

SCALA 1:20

PARTICOLARI DI PROGETTO

COMUNE DI CASTEL VOLTURNO

PROVINCIA DI CASERTA

Richiedente:
Societa' BAFFONAUTICA
di Visone Adele
Via Martiri di Castel Volturno

area contraddistinta nel N.C.T.
al foglio 27 , p.lle 583, 5322, 707 e 5357
del Comune di Castel Volturno

Concessione per Occupazione Spazio Acque Fluviale presso la Foce Volturno con istallazione di elementi modulari per attracco natanti e allestimento, sulla terraferma, di attrezzature atte alle attività di alaggio e varo delle imbarcazioni;

COMMITTENTE
Soc. BAFFONAUTICA
di Adele Visone

TAVOLA
3

STATO DI PROGETTO:
PARTICOLARI COSTRUTTIVI

IL TE

ORDINE DEGLI INGEGNERI DELLA PROVINCIA DI CASERTA